













T I N G M Ä R G I D :

- | | | | |
|---|---|---|---------------------------------|
|  | planeeritava ala piir |  | asfaltkate |
|  | olemasolev Jaama 30 kinnistu piir |  | ol. olev hoonestus |
|  | olemasolevad katastriüksuste piirid |  | ol. olev juurdepääs krundile |
|  | kohustuslikud ehitusjooned |  | planeeritav juurdepääs krundile |
|  | jalakäijate teed | | |
|  | liiklussuunad | | |
|  | arheoloogiline kaitsevöönd
(vastavalt Tartu linna üldplaneeringule , ÜP-0065) | | |
|  | miljoöväärtuslik ala
(vastavalt Tartu linna üldplaneeringule , ÜP-0065) | | |

OÜ Arhitektuuribüroo 4A, RETTER nr. EP10322578-0001



Tellijä : Priit Vask

Objekt : Tartu linn , Jaama 30 krundi detailplaneering

Arhitekt : V. Tšentropov EAL

Arhitekt : M. Soosalu

kontaktvõõndi
funktsionaalsed ja
linnaehituslikud seosed

kuupäev
02.2007.a.

DP
0418

joon. 2
1: 2000